

Znak: RZP-III.7230.88.2016

## **DECYZJA**

Na podstawie art. 39 ust. 3, 4 i 5 ustawy z dnia 21 marca 1985 r. o drogach publicznych (tekst jednolity, Dz. U. z 2016 r., poz. 1440) i art. 104 ustawy z dnia 14 czerwca 1960 r. - Kodeks postępowania administracyjnego (tekst jednolity, Dz. U. z 2016 r., poz. 23 z późn. zm.), po rozpatrzeniu wniosku:

### **„ORBISON” Rafał Jeżak, ul. Podchorążych 2/53, 69-100 Słubice**

z dnia 14 października 2016 r. (wpływ do tut. organu 17 października 2016 r.) dotyczącego uzgodnienia przebiegu przyłącza światłowodowego w m. Cybinka, pomiędzy budynkami Urząd Miejski w Cybince, ul. Szkolna 5, 69-108 Cybinka a Zespołem Szkół w Cybince, ul. Szkolna 15, 69-108 Cybinka

**wyrażam zgodę na lokalizację przyłącza światłowodowego w pasie dróg gminnych:**

**droga gminna nr 100326F – dz. nr ewid. 431/2, ul. Szkolna,**

**droga gminna nr 100307F – dz. nr ewid. 442, ul. Krakowska,**

**droga gminna nr 100358F – dz. nr ewid. 460/3, ul. Kościelna,**

**droga gminna nr 100354F – dz. nr ewid. 203**

**obręb ewid. 145 - Cybinka, jednostka ewid. Cybinka - miasto**

**oraz na wejście na teren ww. działek, stanowiących własność Gminy Cybinka,**

**w zakresie objętym opracowaniem w myśl przepisów Prawa Budowlanego**

### **na niżej podanych warunkach:**

1. Projektowane przyłącze lokalizować należy zgodnie z przedłożonym planem sytuacyjnym, stanowiącym załącznik nr 2 do niniejszej decyzji.
2. Po zakończeniu robót związanych z wykonaniem przyłącza, pas drogowy należy **odtworzyć do poprzedniego stanu na koszt Inwestora.**
3. Roboty należy oznakować zgodnie z „Projektem organizacji ruchu” uwzględniającym korektę istniejącego w terenie oznakowania i zatwierdzonym przez organ zarządzający ruchem, jeżeli zajęcie pasa drogowego wpływa na ruch drogowy lub ogranicza widoczność na drodze albo powoduje wprowadzenie zmian w istniejącej organizacji ruchu pojazdów i pieszych.
4. Utrzymanie przedmiotowego przyłącza należy do posiadacza.
5. Wykopy należy zasypywać gruntem niewysadzinowym G1 i zagęszczać warstwami maks. 0,50 m z każdorazowym badaniem wskaźnika zagęszczenia gruntu (Is) dla każdej warstwy do momentu uzyskania wartości nie mniejszej niż 1,0 zgodnie z normą PN-S-02205 (Roboty ziemne).
6. Służba drogowa nie ponosi odpowiedzialności za uszkodzenia urządzeń obcych znajdujących się w pasie drogowym.
7. W przypadku jeżeli budowa, przebudowa lub remont drogi będzie wymagał przełożenia ww. przyłącza na dz. nr ewid. 431/2, 442, 460/3, 203, obręb ewid. 145 - Cybinka, jednostka ewid. Cybinka - miasto to koszt przełożenia ponosi właściciel urządzenia (art. 39 ust. 5 ustawy z dnia 21 marca 1985 r. o drogach publicznych, tekst jednolity, Dz. U. z 2016 r., poz. 1440).
8. **Informuję, że zgodnie z art. 40 ust. 5 ustawy o drogach publicznych lokalizacja przyłączy w pasie drogowym dróg gminnych nr 100326F– dz. nr ewid. 431/2, obręb ewid. 145 – Cybinka, jednostka ewid. Cybinka – miasto, nr 100307F – dz. nr ewid. 442, obręb ewid. 145 – Cybinka, jednostka ewid. Cybinka – miasto, nr 100358F – dz. nr ewid. 460/3, obręb ewid. 145 – Cybinka, jednostka ewid. Cybinka – miasto, nr 100354F – dz. nr ewid. 203 podlega rocznej opłacie.**
9. Po zakończeniu budowy przyłącza Inwestor zobowiązany jest wykonać na koszt własny dokumentację

powykonawczą (operat geodezyjny) i dostarczyć ją do Urzędu Miejskiego w Cybince w terminie 1 miesiąca.

10. Przejęcie placu budowy przez Zarządcę następuje w formie protokołu zdawczo-odbiorczego po dostarczeniu Zarządcy drogi ww. dokumentacji powykonawczej.
11. Przed przystąpieniem do robót w pasie drogowym dróg gminnych nr 100326F – dz. nr ewid. 431/2, obręb ewid. 145 – Cybinka, jednostka ewid. Cybinka – miasto, nr 100307F – dz. nr ewid. 442, obręb ewid. 145 – Cybinka, jednostka ewid. Cybinka – miasto, nr 100358F – dz. nr ewid. 460/3, obręb ewid. 145 – Cybinka, jednostka ewid. Cybinka – miasto, nr 100354F – dz. nr ewid. 203, należy wystąpić do Burmistrza Cybinki, ul. Szkolna 5, 69-108 Cybinka o decyzję zezwalającą na prowadzenie robót w pasie drogowym po przedłożeniu wniosku zgodnie z warunkami podanymi w ZAŁĄCZNIKU NR 1 do decyzji stanowiącym jej integralną część (art. 47 ust. 4 Prawa Budowlanego i art. 40 ustawy o drogach publicznych).

**Decyzja ważna jest 2 lata.**

Decyzja niniejsza wywołuje skutki prawne pod warunkiem uzyskania decyzji o pozwoleniu na budowę lub zgłoszeniu właściwemu organowi Nadzoru Budowlanego.

## UZASADNIENIE

Na podstawie art. 107 § 4 cyt. wyżej KPA odstępuje się od uzasadnienia, gdyż niniejsza decyzja w całości uwzględnia żądania wnioskodawcy.

## POUCZENIE

Od niniejszej decyzji służy stronom odwołanie do Samorządowego Kolegium Odwoławczego w Gorzowie Wlkp. za pośrednictwem Burmistrza Cybinki, w terminie 14 dni od dnia jej dostarczenia.



*Zup. Burmistrza*  
*Kamila Pomocka*  
Starszy Referent

Otrzymują:

1. „ORBISON” Rafał Jeżak, ul. Podchorążych 2/53, 69-100 Słubice;
2. A/a.

Do wydania przez Burmistrza Cybinki decyzji zezwalającej na wejście z robotami w pas drogowy należy opracować i dostarczyć materiały zgodnie z:

- ustawą z dnia 21 marca 1985 r. o drogach publicznych (tekst jednolity, Dz. U. z 2016 r., poz. 1440),
- rozporządzeniem Rady Ministrów z dnia 1 czerwca 2004 r. w sprawie określania warunków udzielania zezwoleń na zajęcie pasa drogowego (Dz. U. 2016 r., poz. 1264),
- rozporządzeniem Ministra Infrastruktury z dnia 23 września 2003 r. w sprawie szczegółowych warunków zarządzania ruchem na drogach oraz wykonywania nadzoru nad tym zarządzaniem (Dz. U. 2003 nr 177, poz. 1729 z późn. zm.), czyli:

1. Wniosek o wydanie zezwolenia na zajęcie pasa drogowego, w którym należy określić:

- szczegółową lokalizację robót (droga, ulica, miejscowość),
- ilość dni kalendarzowych i przewidywany termin robót (od-do),
- powierzchnię zajętego pasa drogowego w rozbiciu na jezdnię, chodnik, pobocze,
- długość i średnice układanych urządzeń obcych oraz rur osłonowych,
- dane personalne odpowiedzialnego kierownika robót (imię, nazwisko, adres zamieszkania),
- znak i datę uzgodnienia wydanego przez Burmistrza Cybinki,
- przedstawić harmonogram robót prowadzonych w pasie drogowym w przypadku etapowego prowadzenia prac

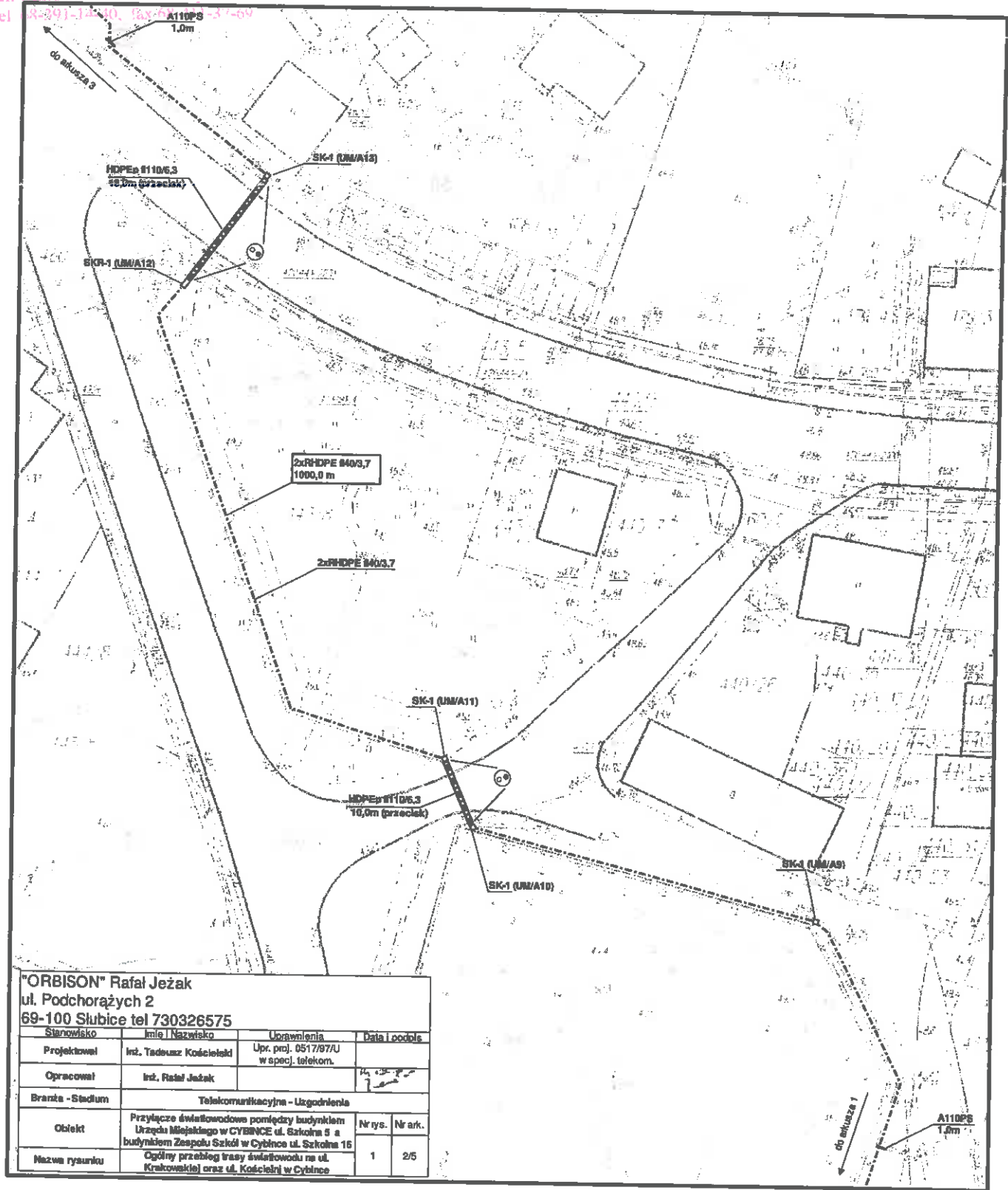
1. Zatwierdzony projekt organizacji ruchu (2 egz.), jeżeli zajęcie pasa drogowego wpływa na ruch drogowy i ogranicza widoczność na drodze albo powoduje wprowadzenie zmian w istniejącej organizacji ruchu pojazdów lub pieszych. Jeżeli nie jest wymagany projekt organizacji ruchu zamieścić należy informację o sposobie zabezpieczenia robót.
2. Oświadczenie o posiadaniu ważnego pozwolenia na budowę obiektu umieszczonego w pasie drogowym lub o zgłoszeniu budowy lub prowadzonych robót właściwemu organowi administracji architektoniczno-budowlanej.
3. Pełnomocnictwo Inwestora – należną opłatę skarbową w wysokości 17,00 zł wpłacić należy na konto Gminy Cybinka: Bank Spółdzielczy w Rzepinie Oddział Cybinka nr 33837110225500434320000030 (na przelewie należy podać numer decyzji) lub w kasie Urzędu – dowód wpłaty dołączyć do wniosku. W przypadku złożenia kopii pełnomocnictwa nie potwierdzonej przez notariusza lub radcę prawnego należy dodatkowo wnieść opłatę skarbową w wysokości 5,00 zł – za potwierdzenie oryginału.
4. Przy uzgodnieniu projektu czasowej organizacji ruchu oraz przy wystąpieniu o zajęcie pasa drogowego na czas prowadzenia robót należy podać nr przedmiotowej decyzji.
5. Na projekcie należy zaznaczyć granicę własności gruntów.

Z up. Burmistrza  
*Kamila Pomocka*  
Starszy Referent



# GMINA CYBINKA

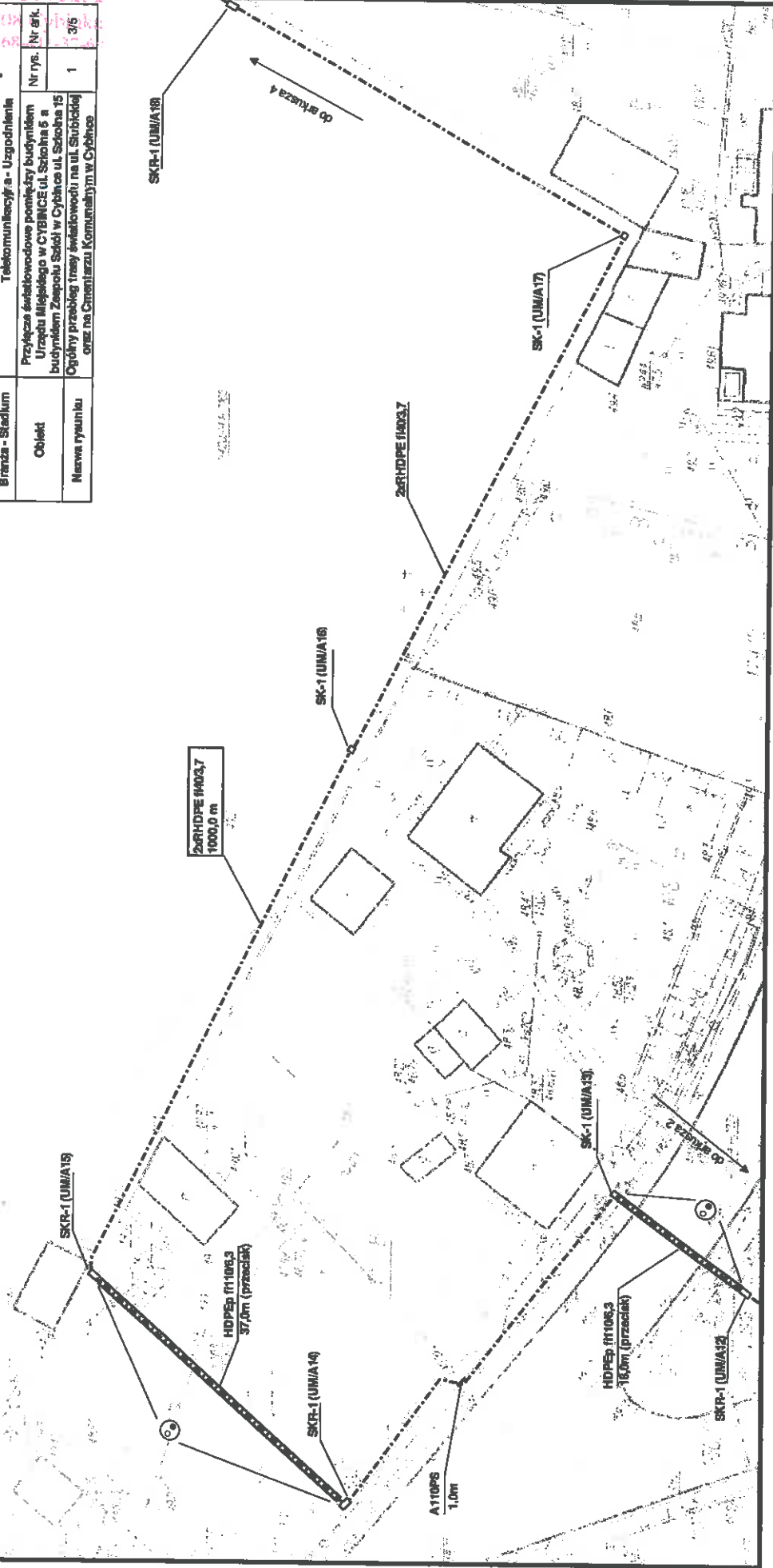
ul. Szkolna 5, 69-108 Cybinka  
tel. 8-391-14430, fax 6-37-69



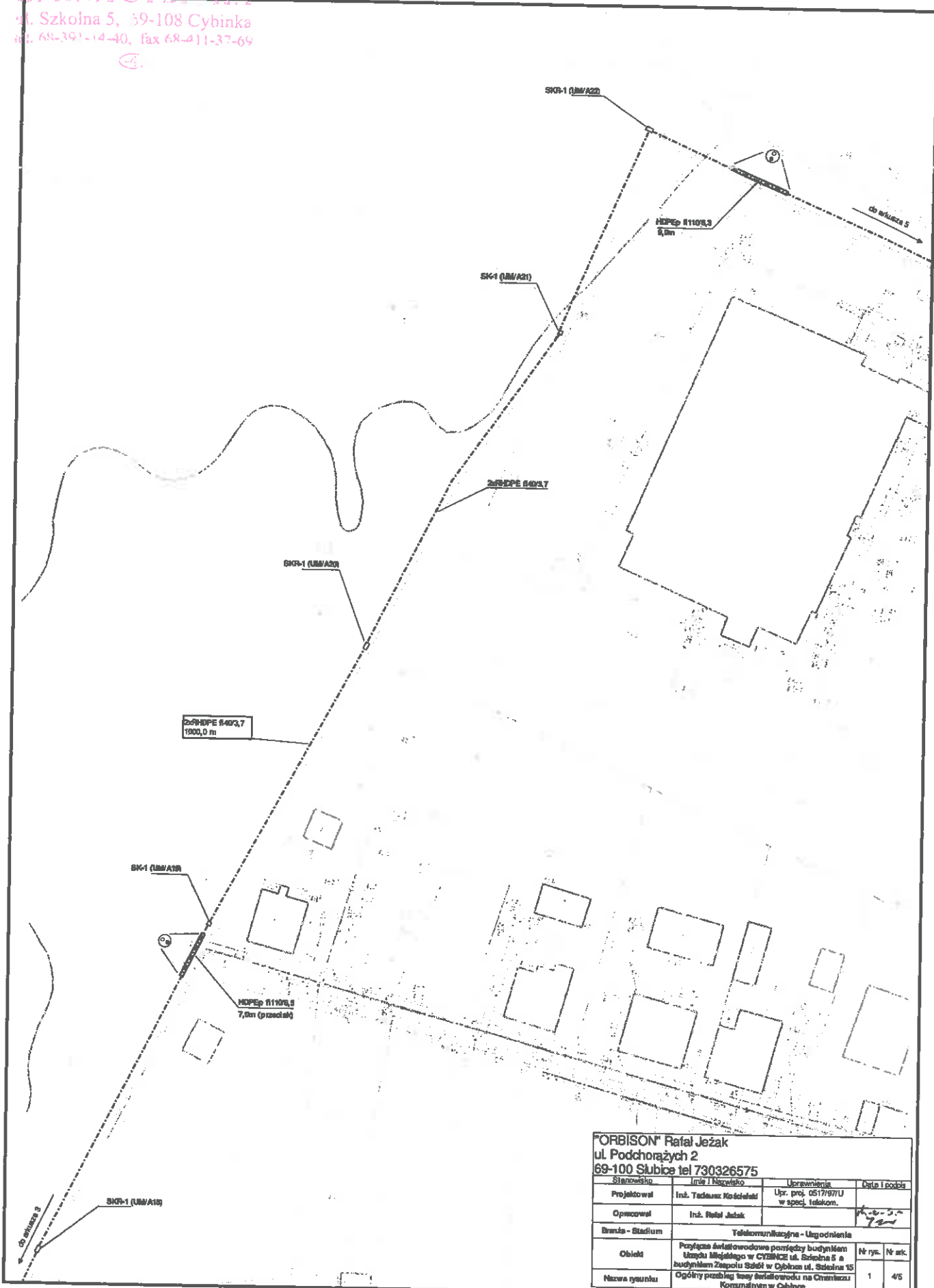
"ORBISON" Rafał Jeżak ul. Podchorążych 2 69-100 Słubice tel 730326575			
Stanowisko	Imię i Nazwisko	Uprawnienia	Data i podpis
Projektował	Inż. Tadeusz Kościelelek	Upr. proj. 0517/877U w specj. telekom.	
Opracował	Inż. Rafał Jeżak		
Bransz - Studium	Telekomunikacyjna - Uzgodnienia		
Objekt	Przebieg światłowodowy pomiędzy budynkiem Urzędu Miejskiego w CYBINKIE ul. Szkolna 5 a budynkiem Zespołu Szkół w Cybince ul. Szkolna 15	Nr rys.	Nr ark.
Nazwa rysunku	Ogólny przebieg trasy światłowodu na ul. Krakowskiej oraz ul. Kościelnej w Cybince	1	2/5

"ORBISON" Rafał Jeżak  
ul. Podchorążych 2  
69-100 Skubice tel 730326575

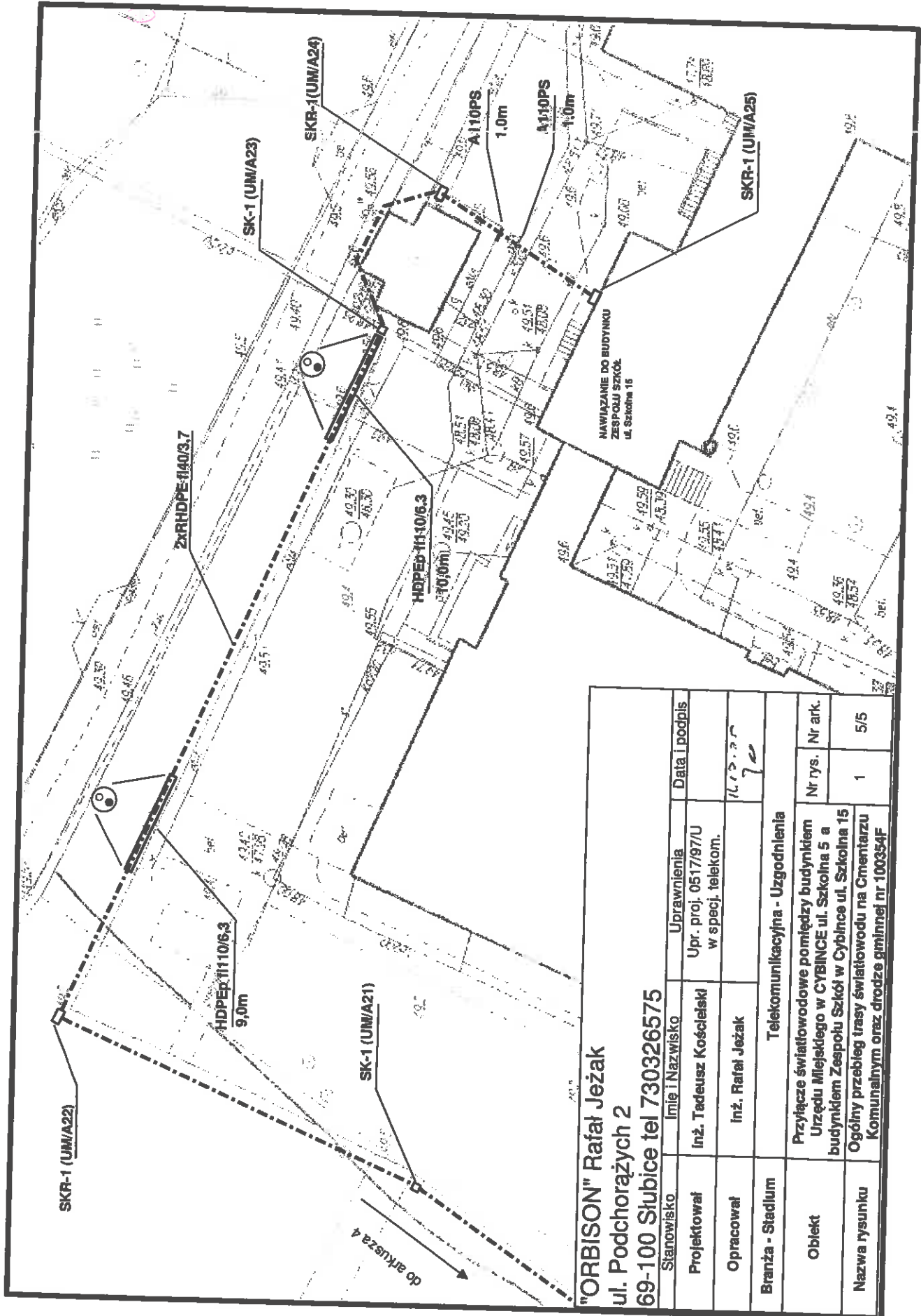
Słownisko	Imię i Nazwisko	Data i podpis
Projektował	Inż. Tadeusz Kościelak w specj. telekom.	
Opracował	Inż. Rafał Jeżak	M. 05.22 7
Branda - Studium	Telekomunikacyjna - Uzgodnienie	
Objekt	Przebieg światłowodowy pomiędzy budynkiem Urzędu Miejskiego w CYBINCIE ul. Szkolna 6 a budynkiem Zespołu Szkół w Cybince ul. Szkolna 15	
Nazwa rysunku	Ogólny przebieg trasy światłowodu na ul. Subickiej oraz na Cmentarzu Komunalnym w Cybince	
	Nr rys.	Nr ark.
	1	3/5







<b>"ORBISON" Rafał Jeżak</b>			
ul. Podchorążych 2			
69-100 Słubice tel 730326575			
Słubicko	Inst. i Nizelsko	Ustronie	Data i podpis
Projektant	Inst. Tadeusz Kosciński	Upr. proz. 0517/97/U w specj. telekom.	
Opisował	Inst. Rafał Jeżak		7-2-2007
Brand - Stadium	Telekomunikacyjne - Uszkodzenia		
Opis	Przebieg antenowodowa pomiędzy budynkiem Urzędu Miejskiego w CYBINCIE ul. Szkolna 5 a budynkiem Zespołu Szkół w Cybince ul. Szkolna 15	Nr rys.	Nr ark.
Nazwa rysunku	Ogólny przebieg linii antenowodowa na Czarnym Kamieniu w Cybince	1	4/5



**"ORBISON" Rafał Jeżak**  
 ul. Podchorążych 2  
 69-100 Słubice tel 730326575

Stanowisko	Imię i Nazwisko	Uprawnienia	Data i podpis
Projektował	Inż. Tadeusz Kościelski	Upr. proj. 0517/97/U w specj. telekom.	
Opracował	Inż. Rafał Jeżak		16.02.2007
Branża - Stadium	Telekomunikacyjna - Uzgodnienia		
Obiekt	Przyłącze światłowodowe pomiędzy budynkiem Urzędu Miejskiego w CYBINCIE ul. Szkolna 5 a budynkiem Zespołu Szkół w Cybince ul. Szkolna 15		
Nazwa rysunku	Ogólny przebieg trasy światłowodu na Gminie Cybinka Komunalnym oraz drodze gminnej nr 100354F		
	Nr rys.	Nr ark.	
	1	5/5	